



BORSOD-ABAÚJ-ZEMPLÉN MEGYEI  
KORMÁNYHIVATAL

SAJÓÓRÖSI KÖZÖS ÖNKORMÁNYZATI HIVATAL	
Érkezett: 2016. JÚN 13. n. hó	hó ..... n.
Iktatószám: 439-5/2016/6	Melléklet: ..... db
Előszám:	Ügyintéző: Kocsis G.

Ügyiratszám: BOH/01/2919-12/2016.  
Ügyintéző: Berta Béla  
Telefon: 06/46/503-428

Tárgy: Vadászterület határának megállapítása  
Hiv. szám: -  
Melléklet: 1 db

Vadászterület határának kijelölése tárgyában hivatalból folytatott eljárásban elsőfokú vadászati hatósági jogkörben eljárva meghoztam az alábbi

### HATÁROZATOT

A **655400** kódszámú vadászterület határát 2017. március 1-jétől a vadászterületre vonatkozó vadgazdálkodási üzemterv hatályának lejáratáig **az alábbiak szerint állapítom meg:**

Kiindulási pont a Sajó folyó és a Köröm 053 hrsz. között találkozására. Innen a Köröm 053 hrsz. közút, majd a Köröm – Tiszalúc közút a Girincs 011/b hrsz. csatorna találkozásáig. Innen a Girincs 011/b, 011/g hrsz. csatorna, Girincs 011/f, 010 hrsz. földrészletek DK határvonala. Innen a Kesznyéten 090 hrsz. közút Kesznyétenig, majd Kesznyéten – Kiscséc között, innen a Kesznyéten 076/24, Kiscséc 04 hrsz. földrészletek K határvonala a Sajó folyóig. Innen a Sajó folyó a Tisza folyóig. Innen a Tisza folyó (VTE határ) Tiszapalkonya belterület, Dózsa Gy. u. találkozásáig. Innen Tiszapalkonya belterület, majd Tiszapalkonya - Oszlár közút Tiszaújváros 0147/2 hrsz. csatornáig. Innen a Tiszaújváros 0147/2, 0149/2, 0149/1 hrsz. csatorna, Tiszaújváros 0150/1/b, 0167/1 hrsz. árok, majd Tiszaújváros 0170/4 hrsz. –tól a 0181/24 hrsz. –ig. a földrészletek É és K határvonala. Innen a Tiszaújváros 0181/24, 0163/9, Nemesbikk 024/6 hrsz. földrészletek É határvonala. Innen a Nemesbikk 025/5/b, Sajószöged 084/9/f hrsz. földutak. Majd a Nemesbikk 015/3, 015/1, Hejőbába 028/ 3, 028/2, 028/1 hrsz. földrészletek É határvonala. Innen a Hejőbába 027, 029, hrsz. földutak a Hejőbába – Sajószöged közútig. Innen a közúton Sajószöged 35 sz. főútig. Innen a 35 sz. főút a Sajószöged 016/6/a hrsz. földrészlet K határvonala a Sajó folyóig. Innen a Sajó folyó a kiindulási pontig.

Egyidejűleg a vadászterület tulajdonosi közösségét 05-655400 kódszámmal nyilvántartásba veszem.

A vadászterület becsült kiterjedése: 5680 ha.

Jelen határozat ellen fellebbezés benyújtására kizárólag az jogosult, aki a Borsod-Abaúj-Zemplén Megyei Kormányhivatal által a 655400 kódszámú vadászterület határára vonatkozó ajánlására módosító javaslatot tett.

A Nemzeti Élelmiszerlánc-biztonsági Hivatalhoz címzett fellebbezést a jelen döntés közlésétől számított tizenöt napon belül kell előterjeszteni a Borsod-Abaúj-Zemplén Megyei Kormányhivatalnál. A fellebbezést indokolni kell.

A fellebbezési eljárás igazgatási-szolgáltatási díja 10.000 forint, amelyet a fellebbezés benyújtásával egyidejűleg a Nemzeti Élelmiszerlánc-biztonsági Hivatal Magyar Államkincstárnál vezetett 10032000-00289782-00000000 számú fizetési számlájára átutalás vagy fizetési számlára történő készpénzbefizetés útján kell megfizetni. A fizetési megbízás közlemény rovatában fel kell tüntetni jelen határozat számát, az ügyfél nevét és adószámát, illetve adóazonosító jelét. A jogorvoslati díj befizetését igazoló bizonylatot a jogorvoslati kérelemhez csatolni kell.

## INDOKOLÁS

A Borsod-Abaúj-Zemplén Megyei Kormányhivatal – a vad védelméről, a vadgazdálkodásról, valamint a vadászatról szóló 1996. évi LV. törvény (a továbbiakban: Vtv.) 11/A. § (2) bekezdése alapján – hivatalból 2016. március 31. napján hirdetményi úton BOH/01/2919-1/2016. számú ajánlást tett közzé a 2017. március 1-jétől kezdődő vadgazdálkodási üzemtervi időszakra a 655400 kódszámú vadászterület határára vonatkozóan.

A Vtv. 11/A. § (5) bekezdés szerint az ajánlással érintett vadászterület földtulajdonosa az ajánlásra

- a) a vadászterület határaival kapcsolatos módosító javaslatot, illetve
- b) új vadászterület kialakítását célzó javaslatot [az a) és b) pont a továbbiakban együtt: módosító javaslat] nyújthat be a vadászati hatósághoz a hatályos vadgazdálkodási üzemtervi ciklus utolsó vadászati évének május 15. napjáig.

Eljárásom során megállapítottam, hogy a 655400 kódszámú vadászterület határára vonatkozó ajánlásra a jogszabályban meghatározott határidőig érvényes módosító javaslat nem érkezett.

A Vtv. 11/A. § (10) bekezdése szerint, ha a vadászati hatóság ajánlásában szereplő vadászterület határára nem érkezik érvényes módosító javaslat, a vadászati hatóság a vadászterület határának megállapítására vonatkozó szabályok szerint hivatalból megállapítja a vadászterület határát.

A Vtv. 8. § (1) bekezdés alapján vadászterületnek minősül – hasznosítási formájától függetlenül – az a földterület, valamint vízfelület, amelynek kiterjedése a háromezer hektárt eléri, és szemközti határvonalainak távolsága legalább háromezer méter, továbbá, ahol a vad

- a) a szükséges táplálékot megtalálja,
- b) természetes szaporodási feltételei, valamint
- c) természetes mozgásigénye, búvóhelye, nyugalma adott.

A Vtv. 8. § (2) bekezdése szerint, nem minősül vadászterületnek, és a vadászterület kiterjedésének megállapításánál figyelmen kívül kell hagyni az azon található

- a) település közigazgatási belterületét, valamint
- b) lakóingatlanul szolgáló bekerített külterületi ingatlan,
- c) tanya, valamint major,
- d) temető,
- e) nem mező-, erdő- vagy vadgazdálkodási célból bekerített hely,
- f) repülőtér,
- g) közút, valamint a közút és annak fel- és lehajtója által határolt, továbbá
- h) vasút

területét.

A Vtv. 8. § (3) bekezdése alapján a vadászterület határa nem terjedhet át a vadgazdálkodási tájegység határán.

A vad védelméről, a vadgazdálkodásról, valamint a vadászatról szóló 1996. évi LV. törvény végrehajtásának szabályairól szóló 79/2004. (V. 4.) FVM rendelet (továbbiakban: Vhr.) 3. § (4) bekezdése szerint, a vadászterület határa a Vtv. 8. §-a és 19. § (2) bekezdése alkalmazásában olyan, tartós nyomvonalas létesítmény, vonalas jellegű természeti tereptárgy, erdőtag határvonala vagy közigazgatási határvonal lehet, amelynek nyomon követhetősége és beazonosíthatósága az üzemtervi időszak végéig fennmarad.

A Vtv. 19. § (2) bekezdése szerint a vadászterület határának megállapításánál figyelemmel kell lenni:

- a) a vadászterület rendeltetésére;
- b) a vadászterületté minősíthető föld tulajdoni, használati viszonyaira;
- c) a vad mozgási körére, életfeltételeire, védelmére, valamint az élőhely ökológiai adottságaira;
- d) az érintett földrészletek művelési ágára;
- e) a területen mező-, erdő- vagy vadgazdálkodási tevékenységet folytató szervezet belső szervezeti felépítésére;
- f) a biztonságos vadászat lehetőségére;
- g) az erdőterv betartásának lehetőségére;
- h) államhatár esetében a szükséges védőtávolságra, továbbá arra, hogy
- i) zárványterület ne keletkezzen;
- j) a háromezer hektár vagy azt meghaladó természetvédelem alatt álló területek – a védelmükhöz szükséges övezettel együtt – lehetőleg önálló vadászterületet képezzenek;
- k) a háromezer hektárnál kisebb területű természetvédelem alatt álló területek lehetőleg egy vadászterületre essenek;
- l) a vadászterület határának egyértelmű azonosíthatóságára, tartósságára és nyomon követhetőségére.

A Vtv. 20. § (1) bekezdése alapján, a vadászterület határának megállapítása a vadgazdálkodási üzemterv időtartamára szól, és ezen időtartam alatt köti a mindenkori földtulajdonosokat.

A vadászterület határának megállapításával kapcsolatos eljárásom során megvizsgáltam a kijelölésre tervezett vadászterület határát és megállapítottam, hogy a vadászterület kiterjedése a háromezer hektárt eléri, és szemközti határvonalainak távolsága legalább háromezer méter vagy térképen mérve a szemközti vonalak távolsága kevesebb mint kétezer méter hosszan nem éri el a háromezer méter távolságot, továbbá, a vad a területen a szükséges táplálékot megtalálja, természetes szaporodási feltételei, valamint természetes mozgásigénye, búvóhelye, nyugalma adott.

A vadászterület határának kijelölése megfelel vadászterület rendeltetésének, a vadászterületté minősíthető föld tulajdoni, használati viszonyainak, a vad mozgási körének, életfeltételeinek, védelmének, valamint az élőhely ökológiai adottságainak, az érintett földrészletek művelési ágának, a biztonságos vadászat lehetőségének továbbá az erdőterv betarthatóságának, zárványterület nem keletkezett. A vadászterület határa egyértelműen azonosítható, tartóssága, nyomon követhetősége és beazonosíthatósága az üzemtervi időszak végéig fennmarad.

A Vtv. 6. § (2) bekezdése szerint a vadászterület határát megállapító határozat alapján az érintett földtulajdonosok vadászati joggal rendelkező közösséget (a továbbiakban: tulajdonosi közösség) alkotnak. A tulajdonosi közösséget, valamint a tulajdonosi közösség képviselőjét a vadászati hatóság nyilvántartásba veszi, illetve az e törvény végrehajtására kiadott rendeletben foglaltak esetén a nyilvántartásból törli.

A Vhr. 2. § (1) bekezdése alapján a vadászterület határának megállapításával egyidejűleg a vadászati hatóság a tulajdonosi közösséget a hozzá tartozó vadászterület azonosító kódszámának megjelölésével nyilvántartásba veszi. A tulajdonosi közösség nyilvántartásba vételekor a vadászterület azonosító kódszáma a vadászterület sorszámát és a vadászterület fekvése szerinti megye kódját tartalmazza.

A fentiek alapján a 05-655400 kódszámú vadászterület tulajdonosi közösségét nyilvántartásba vettem.

A fent leírtak alapján a rendelkező részben foglaltak szerint döntöttem.


Döntésemet a megyei kormányhivatalok mezőgazdasági feladatainak meghatározásáról szóló 68/2015. (III. 30.) Korm. rendelet 13. § (1)-(4) bekezdései alapján biztosított jogkörömben eljárva hoztam meg.

Határozatomat a közigazgatási hatósági eljárás és szolgáltatás általános szabályairól szóló 2004. évi CXL. törvény 71. § (1) bekezdésének és 72. § (1) bekezdésének megfelelően hoztam.

A jogorvoslat lehetőségét a Vtv. 11/C. § (2) bekezdés szerint biztosítottam.


A fellebbezési eljárás díjáról történő tájékoztatás a Nemzeti Élelmiszerlánc-biztonsági Hivatal, valamint a megyei kormányhivatalok mezőgazdasági szakigazgatási szervei előtt kezdeményezett eljárásokban fizetendő igazgatási szolgáltatási díjak mértékéről, valamint az igazgatási szolgáltatási díj fizetésének szabályairól szóló 63/2012. (VII. 2.) VM. rendelet 2. § (1)-(3) bekezdésén, valamint a 4. § (1) és (3) bekezdésén alapul.

Miskolc, 2016. június 03.



#### Kapják:

1. Tiszaújváros Város Önkormányzata '3580 Tiszaújváros, Bethlen Gábor út 7.
2. Tiszapalkonya Község Önkormányzata '3587 Tiszapalkonya, Hősök tere 1.
3. Sajóörös Község Önkormányzata '3586 Sajóörös, Jókai Mór u. 2.
4. Nemesbikk Község Önkormányzata '3592 Nemesbikk, Petőfi Sándor u. 13.
5. Sajószöged Község Önkormányzata '3599 Sajószöged, Ady Endre út 71.
6. Hejőbába Község Önkormányzata '3593 Hejőbába, Fő u. 39.
7. Girincs Község Önkormányzata '3578 Girincs, Petőfi Sándor u. 1/A.
8. Nagycsécs Község Önkormányzata '3598 Nagycsécs, Apponyi út 50.
9. Köröm Község Önkormányzata '3577 Köröm, Rákóczi Ferenc utca 11.
10. Kiscsécs Község Önkormányzata '3578 Kiscsécs, Dózsa György u. 63.
11. Kesznyéten Község Önkormányzata '3579 Kesznyéten, Béke tér 17.
12. Irattár



A hirdetés eljuttatásának napja: 2016. 06. 16.

Földművelésügyi és Erdőgazdálkodási Főosztály

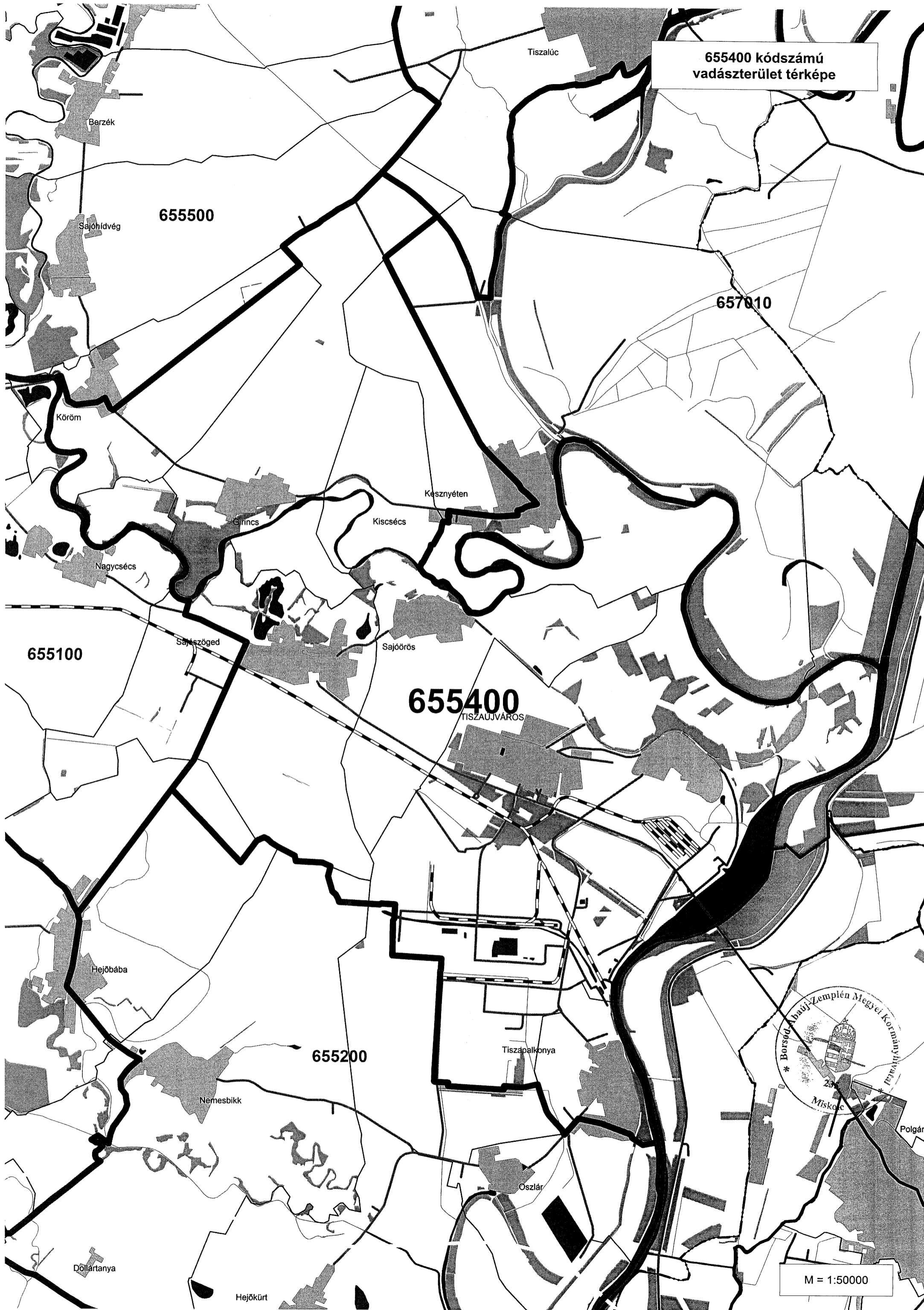
3626 Miskolc Blaskovics u. 24. Telefon: (36-46) 531 020 Fax: (36-46) 531 039

4

A hirdetés lezárásának napja: 2016. 07. 18.



655400 kódszámú  
vadászterület térképe



M = 1:50000